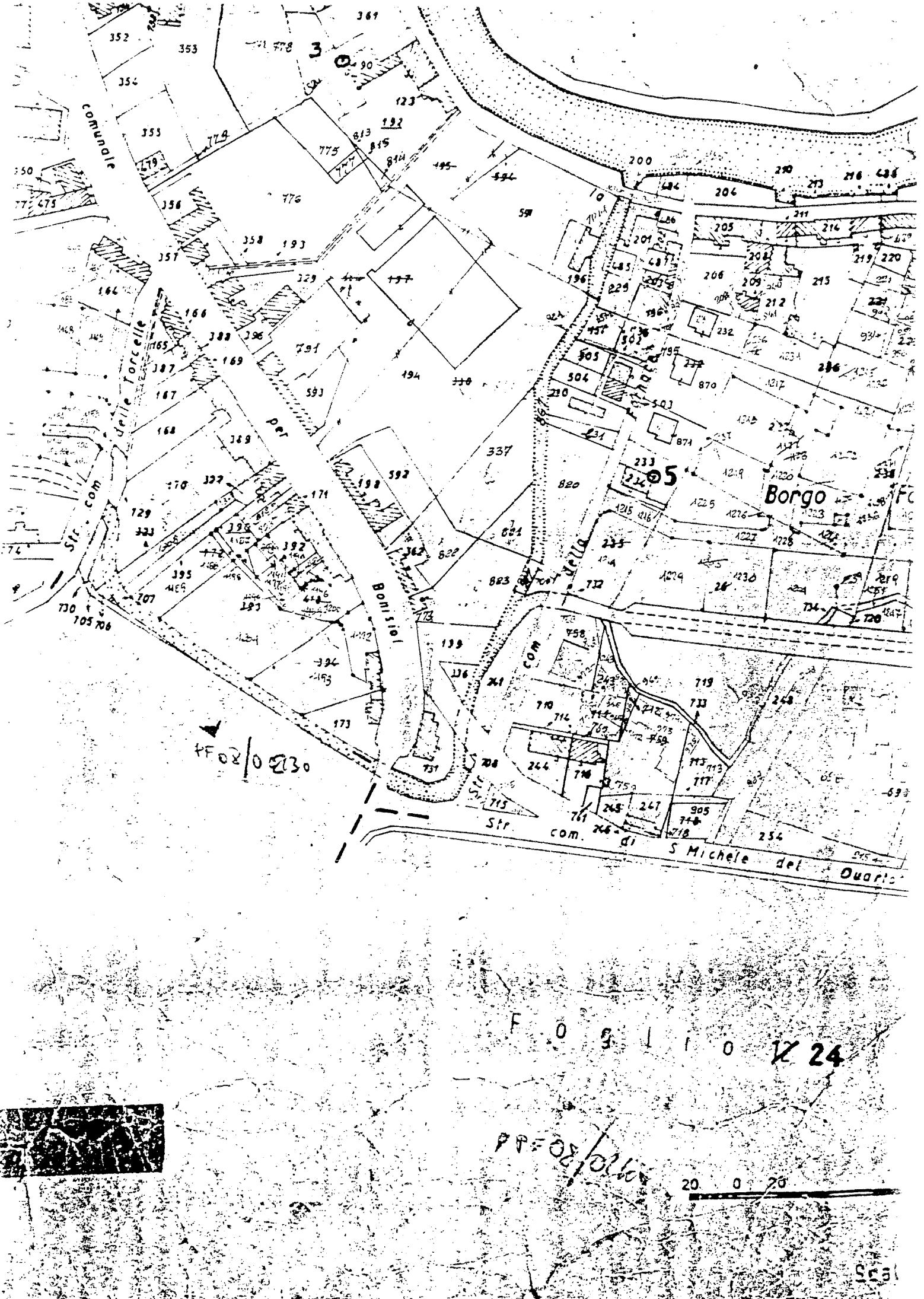

comunale
Str. com. delle Torcelle
per
Bonisiol
Borgo
Str. com. di S Michele del Quarto
Foglio 24
20 0 20

54

ELABORATO PLANIMETRICO

Compilato da:
Piovesan Denis

Iscritto all'albo:
Geometri

Prov. Treviso N. 2354

Agenzia del Territorio
CATASTO FABBRICATI
Ufficio Provinciale di
Treviso

Comune di Casale Sul Sile	Protocollo n. del
Sezione: C Foglio: 9 Particella: 392	Tipo Mappale n. del
Dimostrazione grafica dei subalterni	Scala 1 : 200

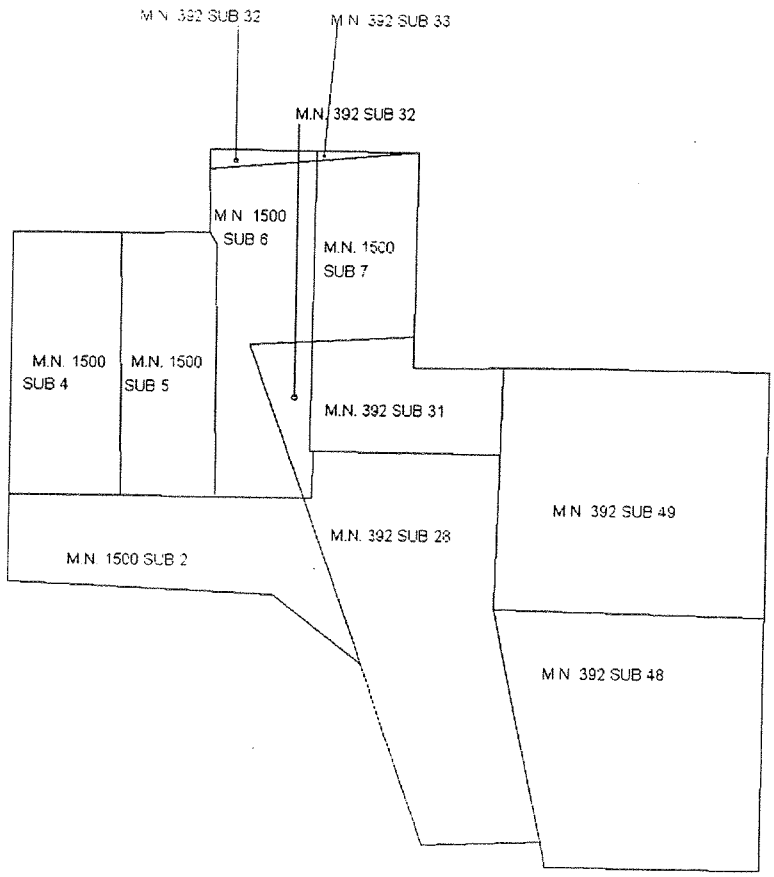

PIANO S1

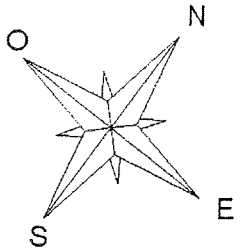

Agenzia del Territorio

CATASTO FABBRICATI

Ufficio Provinciale di

Treviso

Dichiarazione protocollo n. del

Planimetria di u.i.u. in Comune di Casale Sul Sile

Via Roma

Identificativi Catastali:

Sezione: C

Foglio: 9

Particella: 392

Subalterno: 49

Compilata da:
Piovesan Denis

Iscritto all'albo:
Geometri

Prov. Treviso

Geom. civ. PIOVESAN DENIS Albo Geometri Prov. Treviso N. 2354

Scheda n. 1 Scala 1: 200

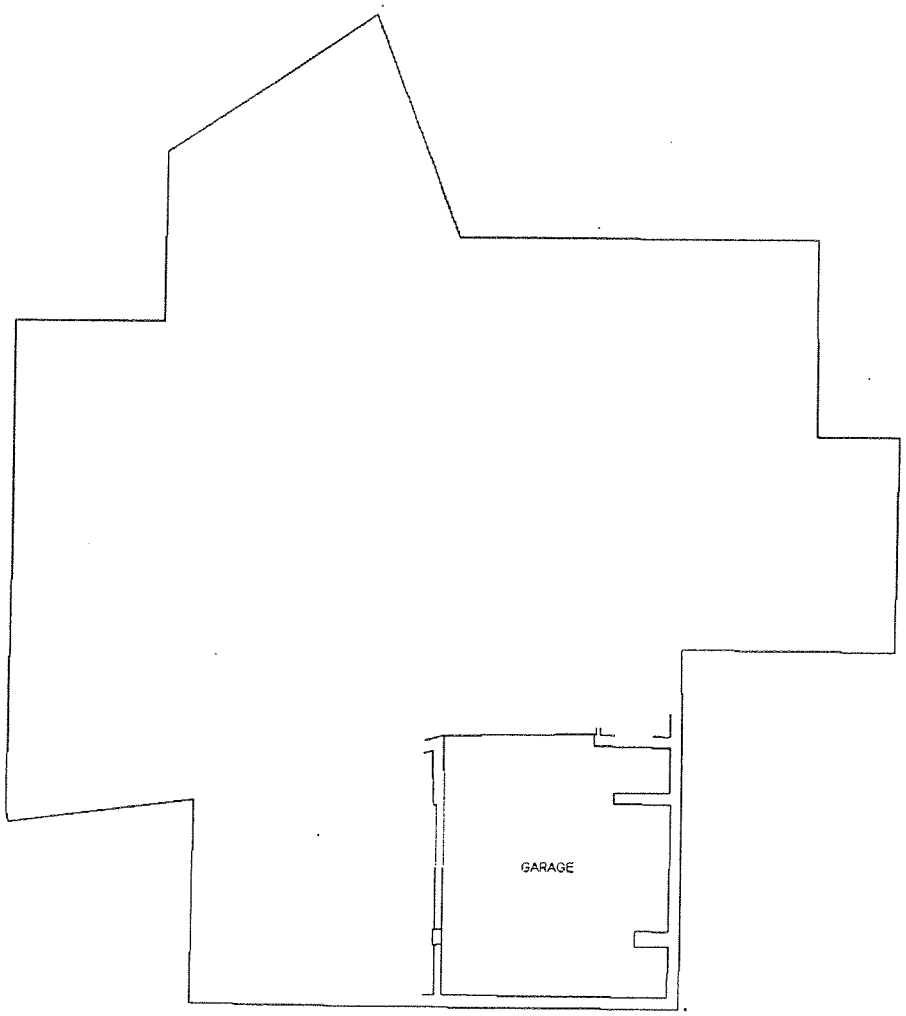

PIANO INTERRATO H 240

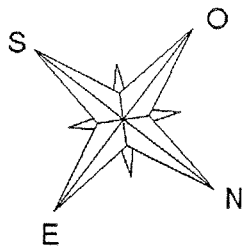

Agenzia del Territorio

CATASTO FABBRICATI

Ufficio Provinciale di

Treviso

Dichiarazione protocollo n. del

Planimetria di u.i.u. in Comune di Casale Sul Sile

Via Roma

Identificativi Catastali:

Sezione: C

Foglio: 9

Particella: 392

Subalterno: 48

Compilata da:
Piovesan Denis

Iscritto all'albo:
Geometri

Prov. Treviso N. 2354

Geom. PIOVESAN Denis Civ. Albo Geometri Prov. Treviso N. 2354 PAESE - SIN

Scheda n. 1 Scala 1: 200

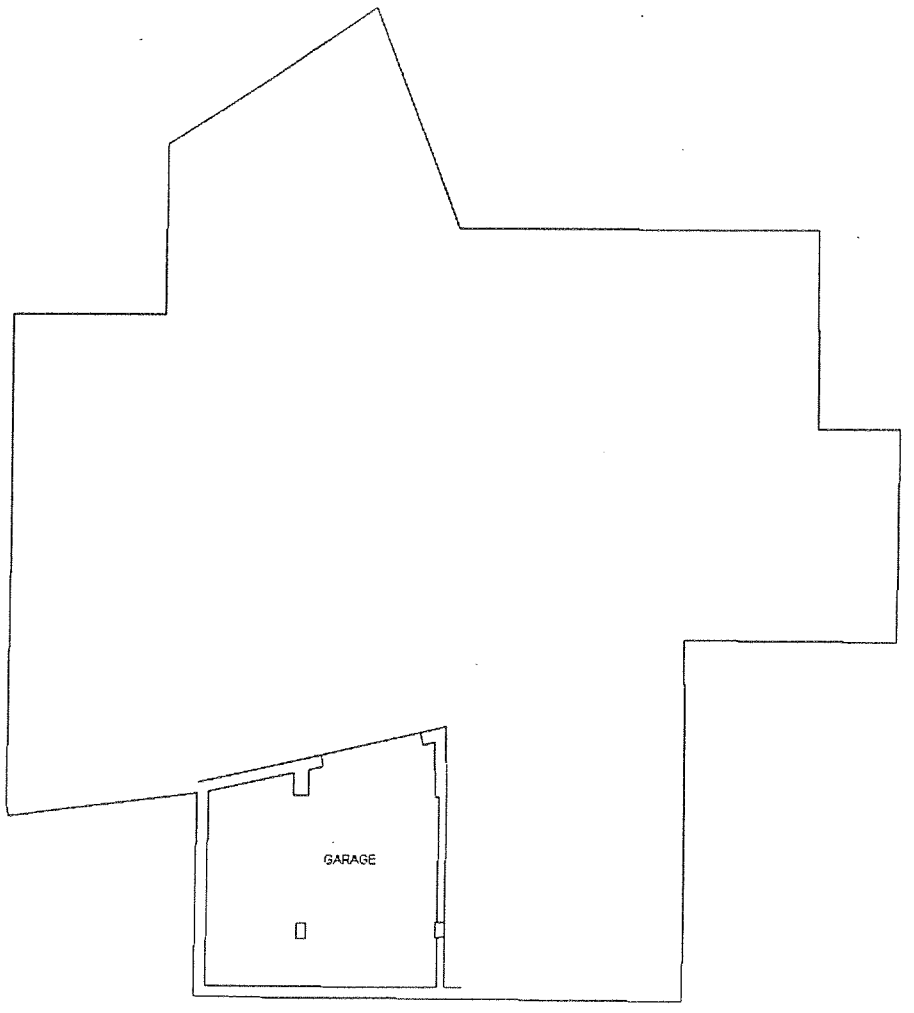
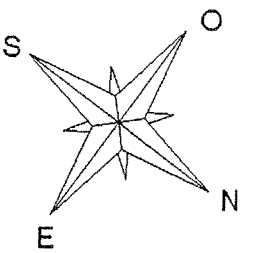
PIANO INTERRATO H 240